

«СОГЛАСОВАНО»

И.О. Председатель Комитета по
Транспорту, организации
дорожного движения и развитию
улично – дорожной сети
Администрации

Города Екатеринбурга *С.Г. Аскевич*
19.04.2021 И.Ю. Ощепков

дата *19.04.2021* подпись

«УТВЕРЖДАЮ»

Заведующий Муниципального
бюджетного дошкольного
образовательного учреждения – детский
сад № 455

А.В. Цепилова
А.В. Цепилова
дата _____ подпись



«СОГЛАСОВАНО»

Начальник ОГИБДД УМВД
России по г. Екатеринбург
подполковник полиции

В.Л. Будаин
В.Л. Будаин

дата _____ подпись

28.04.21

ПАСПОРТ

**дорожной безопасности муниципального бюджетного дошкольного
образовательного учреждения – детский сад № 455**

Общие сведения

Муниципальное бюджетное дошкольное образовательное учреждение –
детский сад № 455

Тип образовательной организации дошкольная образовательная организация

Юридический адрес: 620142, г. Екатеринбург, ул. Степана Разина, 36

Фактический адрес: 620142, г. Екатеринбург, ул. Степана Разина, 36

Руководители образовательного учреждения:

Заведующий: Цепилова Арина Валерьевна. (343) 257-17-59

Заместитель заведующего: Синегуб Оксана Петровна (343)257-17-59

Заместитель по АХЧ: Панченкова Ольга Александровна (343)257-17-59

Ответственные работники муниципального органа Главный специалист Управления образования Администрации Ленинского района, города Екатеринбурга

8 (343) 376-31-52

Ответственные от Инспекторотделения пропаганды БДД

ГосавтоинспекцииОГИБДД УМВД России по

городу Екатеринбург

Некрасова Наталья Владимировна

8 (950) 648-12-33

Государственный инспектор

дорожного надзора ОГИБДД

УМВД России по г. Екатеринбург

Ржанников Сергей Владимирович

+7(932) 6070577

Ответственный за мероприятия по профилактике детского травматизма Главный специалист Управления образования Администрации Ленинского района, г. Екатеринбург

8 (343) 376-31-52

Руководитель или Директор МБУ «ДЭУ

ответственный работник Ленинского района»

дорожно-эксплуатационнойДедков Антон Юрьевич

организации, осуществляющей 8 (343) 240-14-10

содержание улично-дорожной

сети (УДС)

Руководитель или
ответственный работник
дорожно-эксплуатационной
организации, осуществляющей
содержание технических средств
организации дорожного
движения (ТСОДД)

Директор МБУ «Центр организации
движения»

8 (343) 233-57-66

Количество обучающихся (учащихся, воспитанников) 272

Наличие уголка по БДД имеется в каждой возрастной группе и в холле ДОО
(если имеется, указать место расположения)

Наличие класса по БДД не имеется

Наличие автогородка(площадки) по БДД имеется

Наличие автобуса в образовательной организации не имеется

Часы работы МБДОУ: с 7.30 до 18.00:

Телефоны оперативных служб:

МЧС: 01

Полиция: 02

Скорая помощь: 03

Газовая служба: 04

Единая служба спасения: 112

* Дорожно-эксплуатационные организации, осуществляющие содержание УДС и ТСОДД, несут ответственность в соответствии с законодательством Российской Федерации (Федеральный закон «О безопасности дорожного движения» от 10 декабря 1995 г. № 196-ФЗ, Кодекс Российской Федерации об административных правонарушениях, Гражданский кодекс Российской Федерации)

Содержание

1. План – схемы образовательного учреждения.

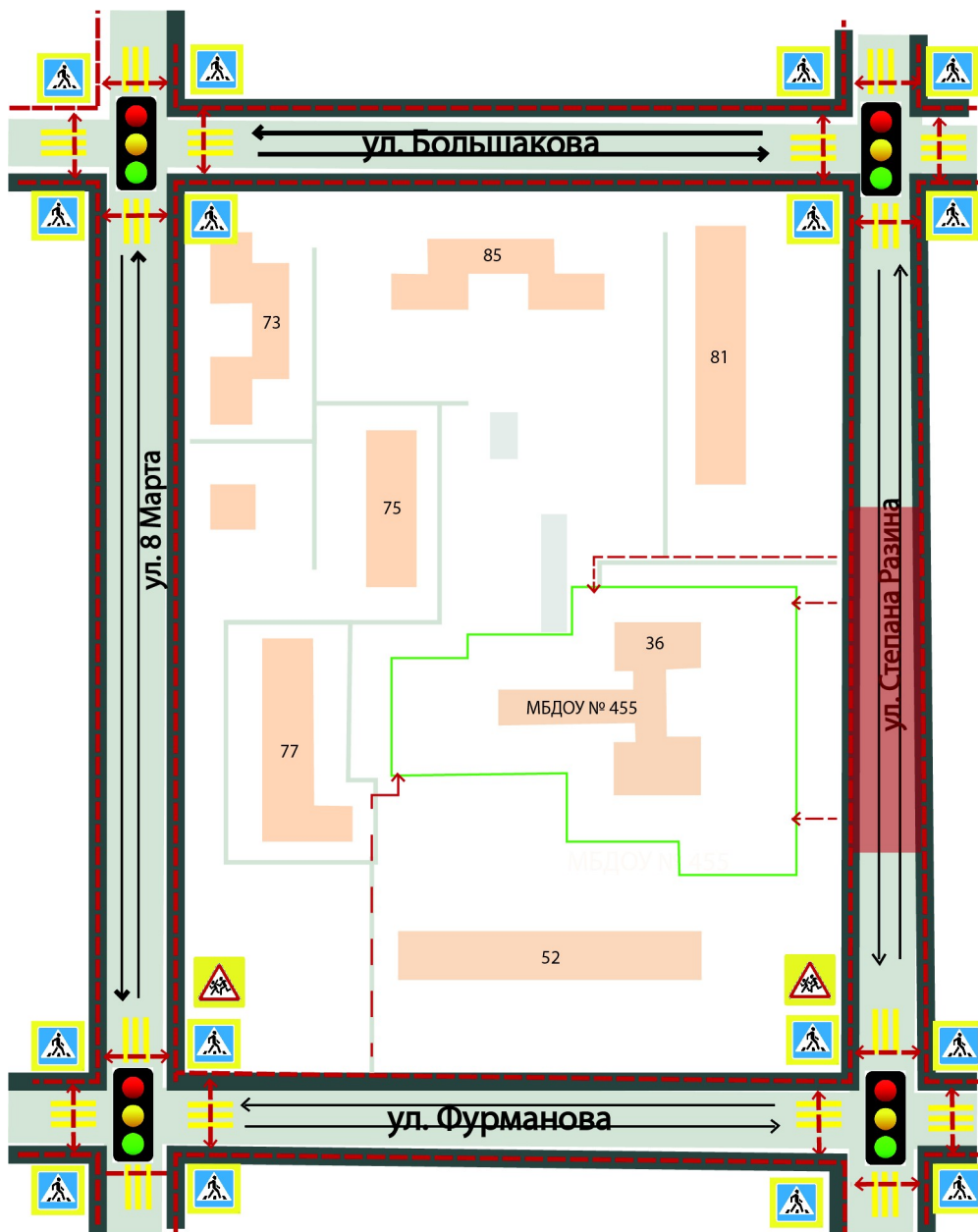
1.1 Район расположения образовательного учреждения, пути движения транспортных средств и детей (обучающихся, воспитанников).

1.2 Организация дорожного движения в непосредственной близости от образовательного учреждения с размещением соответствующих технических средств организации дорожного движения, маршруты движения детей и расположения парковочных мест.

1.3 Маршруты движения организованных групп детей от образовательного учреждения к стадиону, парку или спортивно- оздоровительному комплексу.


1. 4. Пути движения транспортных средств к местам разгрузки/погрузки и рекомендуемые безопасные пути передвижения детей по территории образовательного учреждения.


1.1 Район расположения образовательного учреждения, пути движения транспортных средств и детей (воспитанников).





 - жилая застройка

 - проезжая часть

 - тротуар

 - движение детей в (из) образовательную организацию


 - Территория образовательного учреждения

 - пешеходный переход

 - Знак «пешеходный переход»

 - Знак «осторожно дети»

 - Светофор

 - Движения транспортных средств

Рекомендации к составлению план-схемы района расположения образовательной организации

1. Район расположения образовательной организации определяется группой жилых домов, зданий и улично-дорожной сетью с учетом остановок общественного транспорта (выходов из станций метро), центром которого является непосредственно образовательная организация;

2. Территория, указанная на схеме, включает:

- образовательную организацию;
- стадион вне территории образовательной организации, на котором могут проводиться занятия по физической культуре (*при наличии*);
- парк, в котором могут проводиться занятия с детьми на открытом воздухе (*при наличии*);
- спортивно-оздоровительный комплекс (*при наличии*);
- жилые дома, в которых проживает большая часть детей данной образовательной организации;
- автомобильные дороги и тротуары.

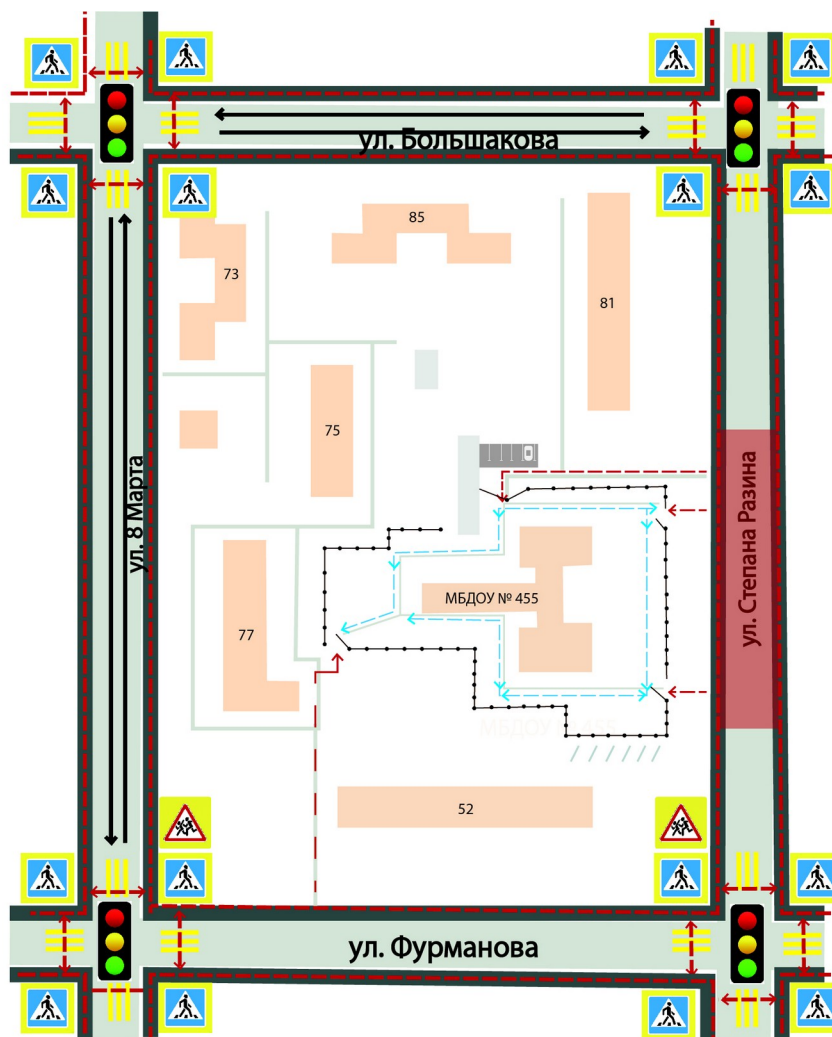
3. На схеме обозначены:




- расположение жилых домов, зданий и сооружений;
- сеть автомобильных дорог;
- пути движения транспортных средств;
- пути движения детей в/из образовательную организацию;
- опасные участки (места несанкционированных переходов на подходах к образовательной организации, места имевших место случаев дорожно-транспортных происшествий с участием детей-пешеходов и детей-велосипедистов);
- уличные (наземные – регулируемые / нерегулируемые) и внеуличные (надземные и подземные) пешеходные переходы;
- названия улиц и нумерация домов.

Схема необходима для общего представления о районе расположения образовательной организации. На схеме обозначены наиболее частые пути движения детей от дома (от отдаленных остановок маршрутных транспортных средств) к образовательной организации и обратно.

При исследовании маршрутов движения детей необходимо уделить особое внимание опасным зонам, где дети пересекают проезжие части дорог не по пешеходному переходу.

1.2 Организация дорожного движения в непосредственной близости от образовательного учреждения с размещением соответствующих технических средств организации дорожного движения, маршруты движения детей и расположение парковочных мест.



- | | | | |
|---|--|--|--|
|  | - жилая застройка |  | - пешеходный переход |
|  | - проезжая часть |  | - Знак «пешеходный переход» |
|  | - тротуар |  | - Знак «осторожно дети» |
|  | - движение детей в (из) образовательную организацию |  | - Светофор |
|  | - Движение детей по территории образовательной организации |  | - Движения транспортных средств |
|  | - Опасные участки |  | - Ограждение образовательного учреждения |

Рекомендации к составлению схемы организации дорожного движения в непосредственной близости от образовательной организации

1. Схема организации дорожного движения ограничена автомобильными дорогами, находящимися в непосредственной близости от образовательной организации.

2. На схеме обозначаются:

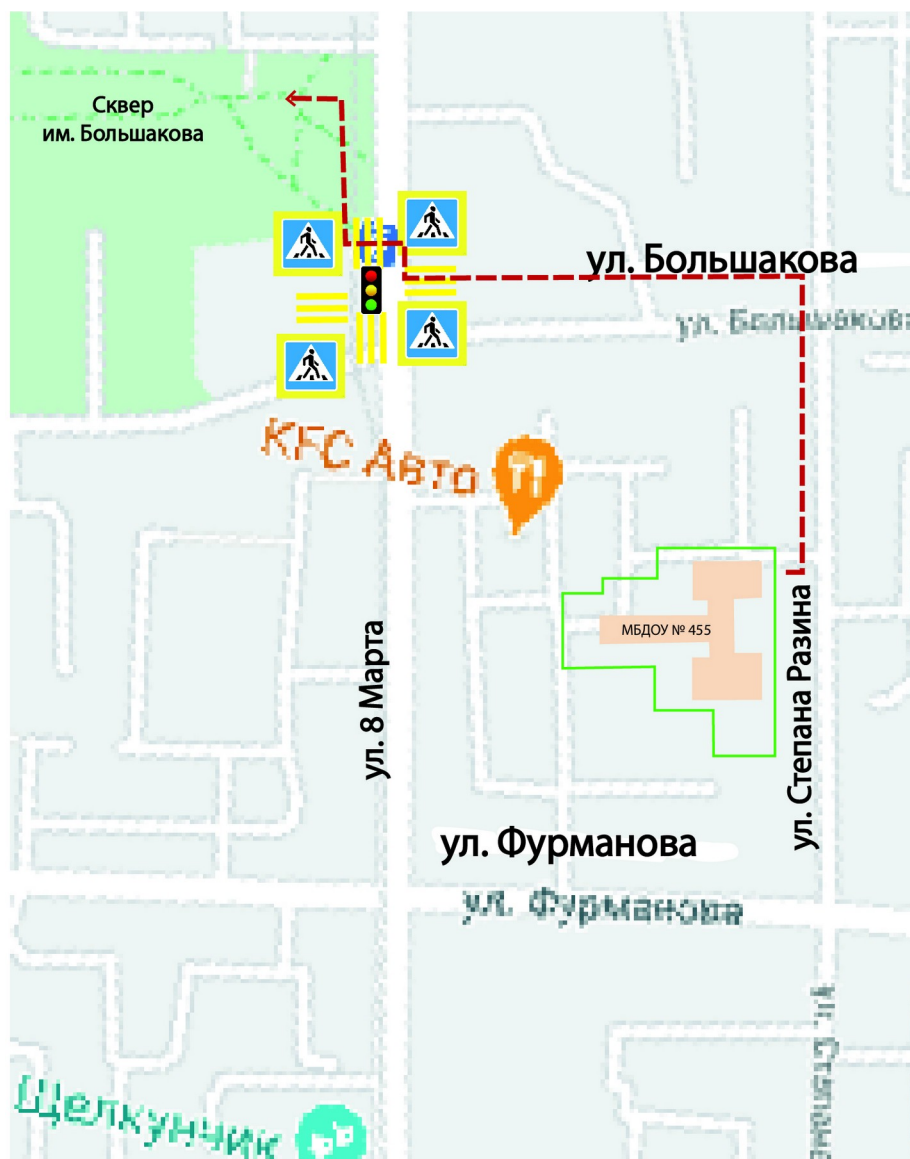
- здание образовательной организации с указанием территории, принадлежащей непосредственно образовательной организации (при наличии указать ограждение территории);
- автомобильные дороги и тротуары;
- уличные (наземные – регулируемые/нерегулируемые) и внеуличные (надземные/подземные) пешеходные переходы на подходах к образовательной организации;
- дислокация существующих дорожных знаков и дорожной разметки;
- другие технические средства организации дорожного движения;
- направление движения транспортных средств по проезжей части;
- направление безопасного маршрута движения детей.




3. На схеме указано расположение остановок маршрутных транспортных средств и безопасные маршруты движения детей от остановочного пункта к образовательной организации и обратно;


4. При наличии стоянки (парковочных мест) около образовательной организации, указывается место расположение и безопасные маршруты движения детей от парковочных мест к образовательной организации и обратно.


К схеме (в случае необходимости) должен быть приложен план мероприятий по приведению существующей организации дорожного движения к организации дорожного движения, соответствующей нормативным техническим документам, действующим в области дорожного движения, по окончании реализации которого готовится новая схема.

1.3 Маршруты движения организованных групп детей от образовательного учреждения к стадиону, парку или спортивно-оздоровительному комплексу.



-  - пешеходный переход
-  - Знак «пешеходный переход»
-  - Светофор

 - Территория образовательного учреждения

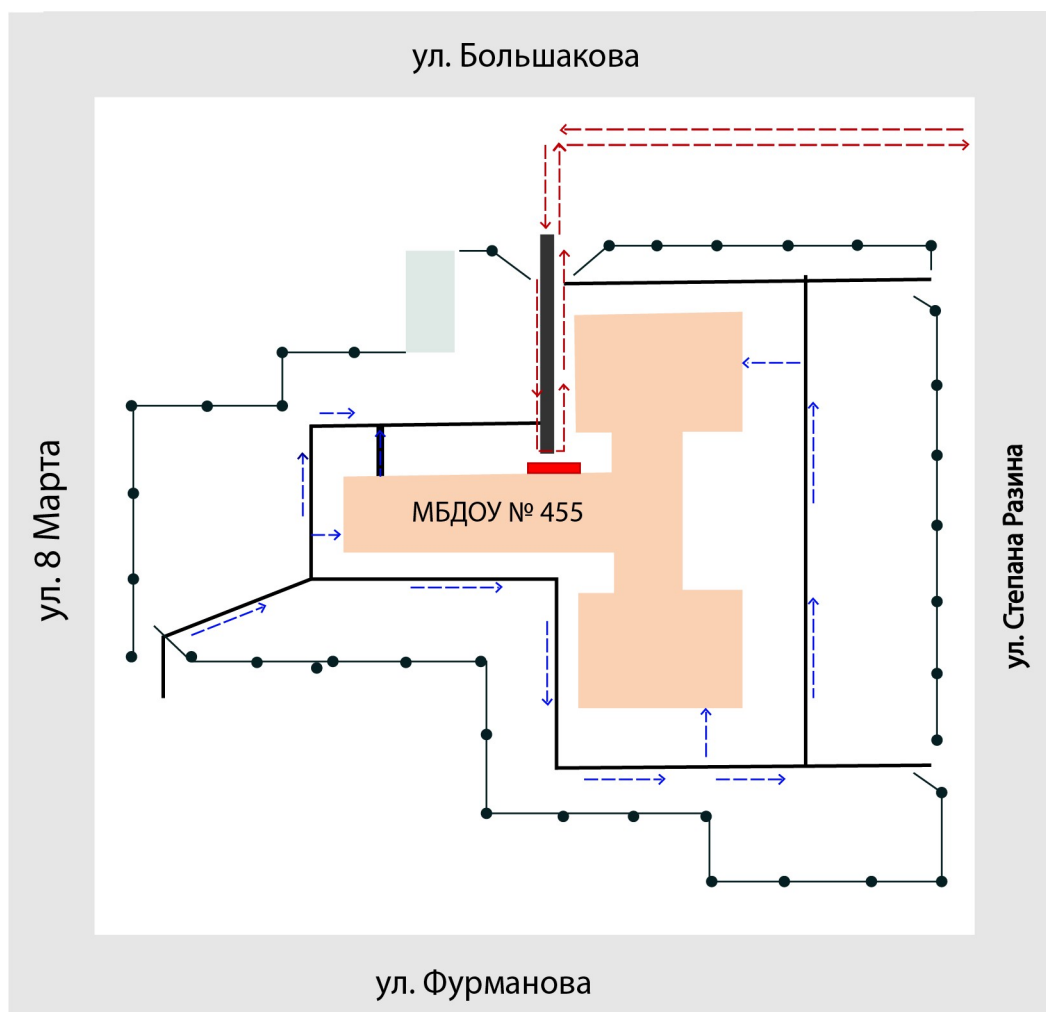
 - Направление безопасного движения группы детей к парку (скверу) или спортивно-оздоровительному комплексу

Рекомендации к составлению схемы маршрутов движения организованных групп детей от образовательной организации к стадиону, парку или спортивно-оздоровительному комплексу

На схеме района расположения образовательной организации указываются безопасные маршруты движения детей от образовательной организации к стадиону, парку или спортивно-оздоровительному комплексу и обратно.

Эти схемы должны использоваться преподавательским составом при организации движения групп детей к местам проведения занятий вне территории образовательной организации.

1.4 Пути движения транспортных средств к местам разгрузки/погрузки и рекомендуемые безопасные пути передвижения детей по территории образовательной организации



-----> - Движение транспортных грузовых средств (въезд/выезд грузовых транспортных средств)

■ - Место разгрузки / погрузки

---> - Движение детей по территории образовательной организации

●●● - Ограждение образовательного учреждения

■ - Проезжая часть

Рекомендации к составлению схемы пути движения транспортных средств к местам разгрузки/погрузки и рекомендуемые безопасные пути передвижения детей по территории образовательной организации

На схеме указывается примерная траектория движения транспортных средств на территории образовательной организации, в том числе места погрузки/разгрузки, а также безопасный маршрут движения детей во время погрузочно-разгрузочных работ.

В целях обеспечения безопасного движения детей по территории образовательной организации необходимо исключить пересечения путей движения детей и путей движения транспортных средств.

Пронумеровано, прошито и
скреплено печатью на

_____ листах

Заведующий **АБДОУ – детский сад № 455**

А.В. Демидова
_____ **А.В. Демидова**

